

Харківська область розташована на північному сході України. Вона межує з Луганською, Донецькою, Дніпропетровською, Полтавською і Сумською областями України, з Белгородською областю Російської Федерації. Територія області протяглася з заходу на схід на 225 км і з півночі на південь – на 210 км, загальна площа території – 31,4 тис.км². Наявне населення на 1 січня 2016 р. складало 2718,6 тис. осіб.

Транспортний комплекс Харківської області представлений такими видами транспорту, як залізничний, автомобільний, авіаційний, міський електричний (включаючи метрополітен).

Автомобільний транспорт — це найбільш маневрений і ефективний вид транспорту для перевезення масових вантажів дрібними партіями на близьку відстань. Він розпочинає і закінчує транспортний процес інших видів транспорту, забезпечує функціонування і територіальну організацію всіх галузей народного господарства.

З розвитком ринкової економіки маємо достатньо розвинутий ринок автотранспортних послуг, які надають підприємства – юридичні особи та фізичні особи-підприємці.

Транспортні послуги, складське господарство, поштова та кур'єрська діяльність займають значну питому вагу у загальному обсязі реалізованих послуг по області – 18,8% (3760,9 млн.грн). З них 1099,3 млн.грн припадає на пасажирський наземний транспорт.



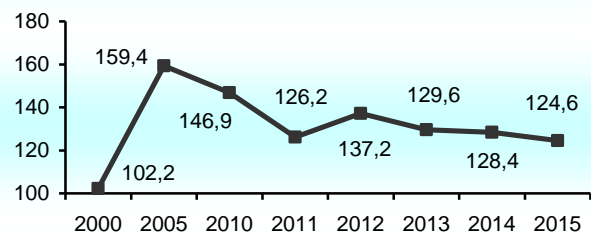
Пасажирські перевезення

Усього за 2015 р. транспортом області було перевезено (відправлено) 627,4 млн. пасажирів. П'ята частина з них перевезена автомобільним транспортом – 124,6 млн. пасажирів (з урахуванням обсягів, виконаних фізичними особами-підприємцями). Пасажирська робота склала 1481,1 млн.пас.

Щоденно маршрутними пасажирськими автобусами користується більше 340 тис. пасажирів, з них 12,1% перевезено підприємцями – фізичними особами.

Динаміка перевезень пасажирів автомобільним транспортом

(млн. пасажирів)



У 2015 р., порівняно з минулим роком, по Харківській області спостерігається зменшення кількості дорожньо-транспортних пригод на 7,4%.

Вантажні перевезення



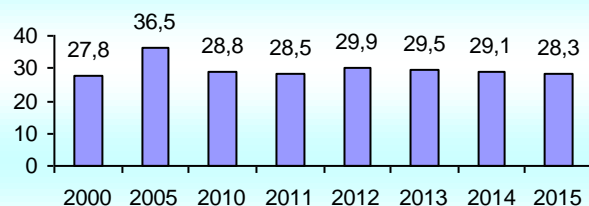
Всього за 2015 р. транспортом області було перевезено (відправлено) 57,4 млн.т вантажів, з яких 49,3% перевезено автомобільним транспортом.

Серед областей України Харківська область займає дев'яте місце за обсягами перевезених вантажів автомобільним транспортом та восьме місце за обсягами виконаної вантажної роботи. У загальному підсумку перевезених вантажів питома вага Харківського регіону складає 2,8%, у загальному обсязі вантажної роботи – 5,0%.

Автомобільним транспортом Харківської області перевезено 28,3 млн.т вантажів (з урахуванням обсягів, виконаних фізичними особами-підприємцями), обсяги виконаної роботи становили 2667,2 млн.ткм.

Динаміка перевезень вантажів автомобільним транспортом

(млн.т)



Спеціалізованими підприємствами автомобільного транспорту області перевезено 5,4 млн.т вантажів, вантажна робота склала 1060,0 млн.ткм. Фізичними особами-підприємцями за 2015 р. перевезено 7,7 млн.т.

Як свідчать результати обстеження вантажної роботи автотранспортних підприємств, протягом 2015 р. найбільшу питому вагу в загальному обсязі перевезень займали інші неметалеві мінеральні продукти – 23,3%; у міжнародному сполученні – харчові продукти, напої та тютюнові вироби – 30,4%. Вантажні перевезення у міжнародному сполученні відбувались до Російської Федерації, Білорусі, Казахстану, Німеччини, Франції, Іспанії, Польщі.

Автомобільні дороги

Довжина автомобільних доріг загального користування Харківської області на кінець 2015 р. складала 9627 км, з яких 97,5% – дороги з твердим покриттям. Серед інших регіонів України по загальній протяжності доріг, у тому числі з твердим покриттям, Харківська область займає перше місце.

Автомобільні дороги загального користування за типами покриття

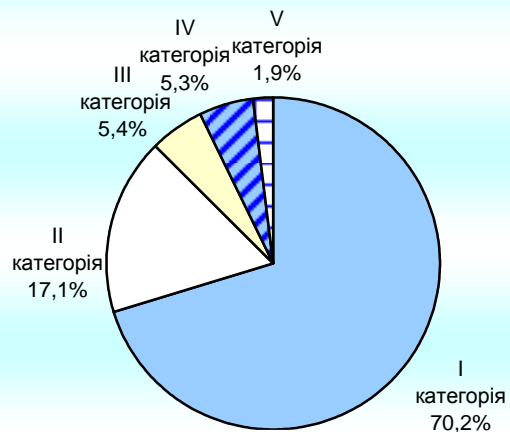
	Усього	у тому числі дороги	
		державного значення	місцевого значення
Усього	9627,2	2298,3	7328,9
у т.ч. з твердим покриттям	9385,4	2298,3	7081,7

Автомобільні дороги в залежності від пропускної здатності, кількості і ширини смуг руху, ширини проїзної частини, ширини земляного полотна, повздовжнього похилу, автомобільні дороги поділяють на 5 категорій.

Протяжність доріг регіону I (вищої) категорії складає 180,6 км. Найбільша питома вага з загальної протяжності доріг припадає на дороги IV категорії – 6591,6 км.

Автомобільні дороги загального користування за категоріями

(%)



Зв'язок

Підприємствами Харківської області за 2015 р. реалізовано всім споживачам телекомунікаційних, поштових та кур'єрських послуг на 3229,7 млн.грн (у тому числі населенню – 2157,4 млн.грн), з них від надання міжнародних послуг – 193,9 млн.грн. Майже дві третини загальної суми доходів припала на послуги мобільного зв'язку – 66,3%, міського телефонного зв'язку – 12,6%. Кількість абонентів мобільного зв'язку дорівнювала 4436,9 тис. одиниць, кабельного телебачення – 32,6 тис. одиниць, мережі "Internet" – 219,6 тис. од, з них 81,7% – домашні.

Головне управління статистики у Харківській області інформує Вас щодо видання статистичного збірника "Транспорт і зв'язок Харківської області".

СПОДІВАЄМОСЯ, ЩО ЗАПРОПОНОВАНИЙ ДО УВАГИ СТАТИСТИЧНИЙ ЗБІРНИК БУДЕ КОРИСНИМ І ЗАЦІКАВИТЬ ШИРОКЕ КОЛО ЧИТАЧІВ!

Чекаємо Ваших замовлень на придбання статистичних продуктів за адресою: кім. 225, вул. Маршала Бажанова, 28, м. Харків, 61002, Україна
Довідки за телефоном/факсом:
(057) 706 26 36.

Державна служба статистики України
Головне управління статистики
у Харківській області

управління поширення інформації
та комунікацій

Статистика автомобільного транспорту
і зв'язку

вул. Маршала Бажанова, 28,
м. Харків, 61002, Україна
телефон: (057) 706 26 16
факс: (057) 706 25 88
e-mail: gus@kh.ukrstat.gov.ua
web-сайт: <http://kh.ukrstat.gov.ua>

Державна служба статистики України
Головне управління статистики
у Харківській області

Статистика автомобільного транспорту
і зв'язку



Підписано до видання 16.11.2016 Вих.№06-79/-1250



Харків 2016